

BMar – PT2019ITPM000786702



1
Tipologia

2
Requerente/Titular

3
Caraterização

4
Anexos

5
Declarações

6
Resumo

7
Final

Número do Pedido
PT2019ITPM000786702

Estado do Pedido
Em Análise Técnica

Data do Estado
2019-07-18 11:34:47

Data de Submissão
2019-07-12 11:32:44

Categoria do Pedido
Título de Utilização Privativa de Espaço Marítimo (TUPEM)

Tipo de Pedido
Pedido de TUPEM

Pedido do BMar Anterior
PT2019ITPM000786701 - Pedido de TUPEM

[Voltar](#)

[Avançar](#)

Dados do Requerente e Titular

Requerente

Identificação do Requerente ⓘ
DIOGO VAZ MARECOS

Tipo de Requerente ⓘ
Representante de uma Entidade

Data de Emissão da Declaração ⓘ
2019-06-13

Data de Validade da Declaração ⓘ
2020-05-03

Data de Emissão da Declaração ⁱ

Data de Validade da Declaração ⁱ

Sigla da Entidade ⁱ

Denominação Social da Entidade ⁱ

Nº Identificação de Pessoa Coletiva ⁱ

Endereço de Email para Contacto ⁱ

Nacionalidade ⁱ

Telefone de Contacto ⁱ

Data de Início da Atividade ⁱ

Natureza da Entidade ⁱ

Moradas da Entidade Requerente

ⁱ Deverá indicar uma ou mais moradas. *

Principal / Fiscal?	Morada / Localização
Não	Avenida Dr. Lourenço Peixinho, Nº 15 - 5º B, 3800-164 AVEIRO - Portugal
Sim	Rua Mouzinho de Albuquerque, 13 - 2º, 4450-204 MATOSINHOS - Portugal

(1 - 2 de 2)

Selecione um registo da lista para desbloquear as operações abaixo

Titular

Titular

Tipo de Titular ⁱ Entidade Representada	Procuração do Titular? ⁱ Sim	Pedida em www.procuracoesonline.pt? ⁱ Não	Código de Identificação da Procuração ⁱ
Data de Emissão da Procuração ⁱ 2019-06-13	Data de Validade da Procuração ⁱ 2020-05-03		
Sigla da Entidade ⁱ Socarpor	Denominação Social da Entidade ⁱ Socarpor - Sociedade de Cargas Portuarias, S.A.		
Nº Identificação de Pessoa Coletiva ⁱ 501481966	Endereço de Email para Contacto ⁱ paulo.sa@yilport.com		
Nacionalidade ⁱ Portugal	Telefone de Contacto ⁱ 234378790	Data de Início da Atividade ⁱ 1984-09-21	
Natureza da Entidade ⁱ Sociedade comercial ou civil sob forma comercial			

Moradas da Entidade Titular

ⁱ Deverá indicar uma ou mais moradas. *

Principal / Fiscal?	Morada / Localização
Sim	Rua Mouzinho de Albuquerque, 13 + 2º, 4450-204 MATOSINHOS - Portugal
Não	Avenida Dr. Lourenço Peixinho, Nº 15 - 5º B, 3800-164 AVEIRO - Portugal

(1 - 2 de 2) 1 10

Selecione um registo da lista para desbloquear as operações abaixo

Faturação do Pedido

Destinatário da Faturação do Pedido ⓘ

Titular

Informação a Escrever na Fatura ⓘ

TUPEM - Dragagem da bacia de manobra do Terminal Sul do Porto de Aveiro

TUPEM

Tipo de Uso/Atividade ⓘ

Imersão de Resíduos ou Dragados

É Projeto-piloto? ⓘ

Não

Características do período de utilização ⓘ

Intermitente ou Sazonal

Validade do TUPEM ⓘ

5

Tipo de Período ⓘ

Anos

Duração dos Períodos ⓘ

3

Tipo de Período ⓘ

Meses

Descrição dos Períodos de Utilização ⓘ

Tempo necessário para efetivar as dragagens e respetivas imersões de sedimentos limpos.

tempo necessário para efetuar as dragagens e respectivas imersões de sedimentos limpos.

Modalidade do TUPEM ⓘ

Licença

Nome do Projeto ⓘ

Imersão de sedimentos limpos da bacia de manobra do Terminal Sul do Porto de Aveiro

Área delimitada pelas coordenadas onde será realizada a imersão ⓘ

56000,00

Unidade de Área ⓘ

m2

Volume Total de Resíduos ou dragados a imergir ⓘ

200000,00

Unidade de Volume ⓘ

m3

Pretende instalar uma estrutura linear? ⓘ

Não

Está sujeito ao regime de zona económica exclusiva? ⓘ

Não

Instalação para combate à poluição marítima? ⓘ

Não

Distância do projeto à linha de base (milhas marítimas) ⓘ

Até 12 milhas marítimas

Já prestou outro tipo de caução relativa ao corrente pedido? ⓘ

Não

Coordenadas do TUPEM

Coordenadas do TUPEM

i Deverá indicar uma ou mais coordenadas. *

ID Coordenada	Latitude (N)	Longitude (O)
1	-53.15°	105.496°
2	-52.855°	105.44°
3	-53.488°	103.716°
4	-53.193°	103.66°

(1 - 4 de 4) 1 10

Selecione um registo da lista para desbloquear as operações abaixo

Consultar

Observações **i**

O volume total de sedimentos limpos a imergir, acima mencionado, pressupõe a dragagem de reposição dos fundos de 6,60m ao ZH num valor aproximado de 98.000 m3, no mais curto espaço de tempo possível, mais cerca de 102.000 m3 a efetivar nos 4 (quatro) anos subsequentes, consoante o assoreamento verificado. Neste processo não é expectável acontecerem dragagens de emergência.

Resumo do Projeto **i**

Imersão de sedimentos limpos - Classe 1 de acordo com a Portaria 1450/2007 de 12 de novembro - resultantes das dragagens de manutenção a efetivar na bacia de manobra do Terminal Sul do Porto de Aveiro (reposição da sonda reduzida de 6,60 m ao ZH) com o objetivo de reforçar o trânsito litoral de inertes, contribuindo assim para minimizar o processo de erosão costeira que tem vindo a afetar o troço a Sul da Costa Nova.

Caso não se aplique a dispensa da prestação de caução nos termos previstos no n.º 2 do artigo 66.º, e para efeitos da alínea b) do n.º 3 do artigo 58.º do Decreto-Lei n.º 38/2015, de 12 de março, comprometo-me a prestar a caução destinada a garantir a manutenção das condições físico-químicas e biológicas do meio marinho e a assegurar, no momento da cessação do direito de utilização privativa, a remoção de quaisquer obras e estruturas móveis inseridas na área ou no volume afetos ao título. **i**

Anexos do Pedido

Procuração do Titular * ⓘ

Ficheiro	Descrição	Data Registo	
Declaracao_Procr_DiogoVazMarecos.pdf	Declaração de nomeação do Requerente para efeitos de TUPEM.	2019-06-17 16:22:21	Descarregar

(1 of 1) [1] [10]

Selecione um registo da lista para desbloquear as operações abaixo

Consultar

Certidão das Finanças * ⓘ

Ficheiro	Descrição	Data Registo	
Certidao_AT.pdf	Certidão de não existência de dívidas à AT.	2019-06-17 17:11:34	Descarregar

(1 of 1) [1] [10]

Selecione um registo da lista para desbloquear as operações abaixo

Consultar

Certidão da Segurança Social * ⓘ

Ficheiro	Descrição	Data Registo	
doc_situacaocontributiva_Seg-Social_20190617.pdf		2019-06-17 17:15:05	Descarregar

(1 of 1) [1] [10]

Consultar

Resumo do Projeto * ⓘ

Ficheiro	Descrição	Data Registo	
Memória Descritiva_20190712.pdf	Memória descritiva do projeto da imersão de sedimentos limpos provenientes das dragagens da bacia de manobra do Terminal Sul do Porto de Aveiro	2019-07-12 11:27:14	Descarregar

(1 of 1) [1] [10]

Selecione um registo da lista para desbloquear as operações abaixo

Consultar

Caraterização de Resíduos / Dragados * ⓘ

Ficheiro	Descrição	Data Registo	
Rel_Monitor_Ambiental[200dpi].pdf		2019-06-17 17:02:39	Descarregar

(1 of 1) [1] [10]

Selecione um registo da lista para desbloquear as operações abaixo

Consultar


Caracterização do Local * ⓘ

Ficheiro	Descrição	Data Registo	
Memória Descritiva_20190712.pdf	Projeto de imersão de sedimentos limpos provenientes das dragagens da bacia de manobra do Terminal Sul do Porto de Aveiro	2019-07-12 11:29:51	Descarregar





(1 of 1) [1] [10]

Selecione um registo da lista para desbloquear as operações abaixo

Consultar


Monitorização * 

Ficheiro	Descrição	Data Registo	
Plano_Monitorizacao_Sedimentos_PT2019ITPM000786701.pdf		2019-07-04 15:07:11	Descarregar



(1 of 1)   **1**   10 ▼

Selecione um registo da lista para desbloquear as operações abaixo

[Consultar](#)


Plano de Emergência * 

Ficheiro	Descrição	Data Registo	
Plano_Emergencia_PT2019ITPM000786701.pdf		2019-07-04 15:12:02	Descarregar





(1 of 1)   **1**   10 ▼

Selecione um registo da lista para desbloquear as operações abaixo

[Consultar](#)

Plano de Contingência * 

Ficheiro	Descrição	Data Registo	
Plano_Contingencia_PT2019ITPM000786701.pdf		2019-07-04 15:12:27	Descarregar

(1 of 1)   **1**   10 ▼

Selecione um registo da lista para desbloquear as operações abaixo

[Consultar](#)

Cartografia e/ou peças desenhadas * 

Cartografia e/ou peças desenhadas ⁺ ⓘ

Ficheiro	Descrição	Data Registo	
Planta_1-25000.pdf	Planta Topográfica do local de dragagem, incluindo local de depósito dos dragados.	2019-06-17 17:20:23	Descarregar
Planta_Top_TerminalSul_1-5000.pdf	Planta topográfica com indicação do local de dragagem.	2019-06-17 17:23:20	Descarregar
Lev_Hidro-Topogr_1-2000.pdf	Levantamento Hidro-topográfico do Terminal Sul do Porto de Aveiro	2019-06-17 17:19:04	Descarregar

(1 of 1) < > 1 >> >>> 10 ▾

Selecione um registo da lista para desbloquear as operações abaixo

Consultar

Outro documento ⓘ

Não existem registos para apresentar

Declarações Finais

- Declaro pela minha honra que toda a informação prestada corresponde exatamente à verdade ⓘ
- Declaro que tomei conhecimento e aceito os Termos e Condições de utilização do Balcão Eletrónico do Mar ⓘ

Consultar

Outro documento ¹

Não existem registos para apresentar

Declarações Finais

- Declaro pela minha honra que toda a informação prestada corresponde exatamente à verdade. ¹
- Declaro que tomei conhecimento e aceito os Termos e Condições de utilização do Balcão Eletrónico do Mar. ¹
- Declaro que tomei conhecimento e cumpro todas as obrigações legais e regulamentares aplicáveis. ¹
- Declaro que autorizo a utilização dos meus dados para os efeitos previstos na legislação aplicável. ¹
- Declaro o meu consentimento para que todas as comunicações com a DGRM e Entidades Associadas sejam realizadas por via eletrónica para o endereço eletrónico por mim indicado. ¹

Voltar

Avançar